
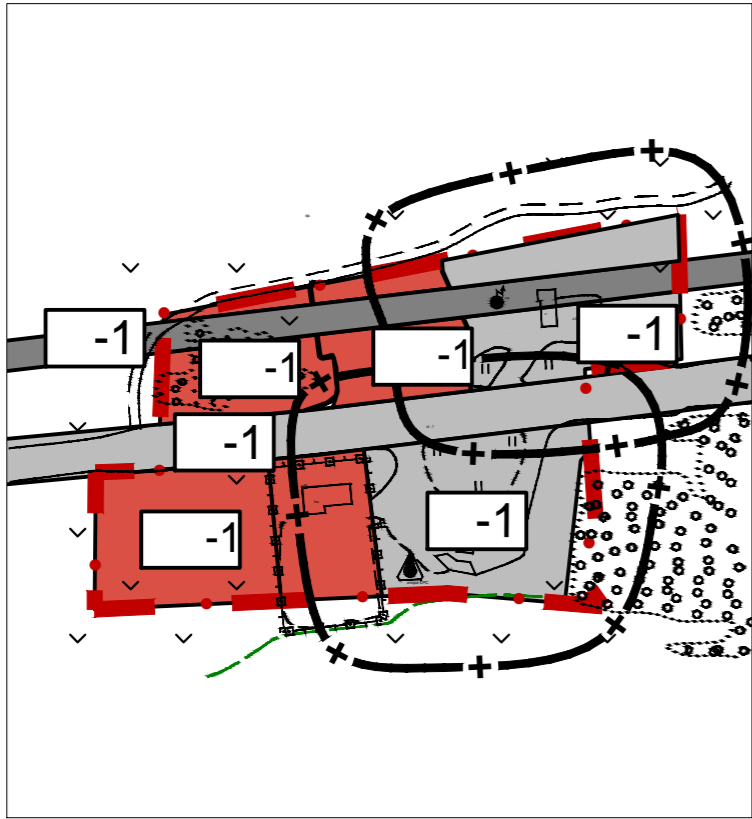




Карта градостроительного зонирования д.Мокрово



Примечания:
 Красные линии нанесены условно.
 Красные линии должны быть установлены в соответствии с

Для служебного пользования
 Экз. № Инв. №

  Данный чертеж не подлежит размножению или передаче другим организациям и лицам без письменного согласия института					
		527-13			
		Муниципальное образование Сарыевское сельское поселение Вязниковского района Владимирской области			
Нач. маст.	Кровяков Ю.Н.	Правила землепользования и застройки	Стадия	Лист	Листов
ГАП	Кровяков Ю.Н.				
Архитектор	Кровяков Ю.Н.				
Вед. инженер	Линькова Л.В.	Карта градостроительного зонирования д.Мокрово М 1:5000	ВЛАДИМИРГРАЖДАНПРОЕКТ		